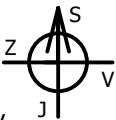
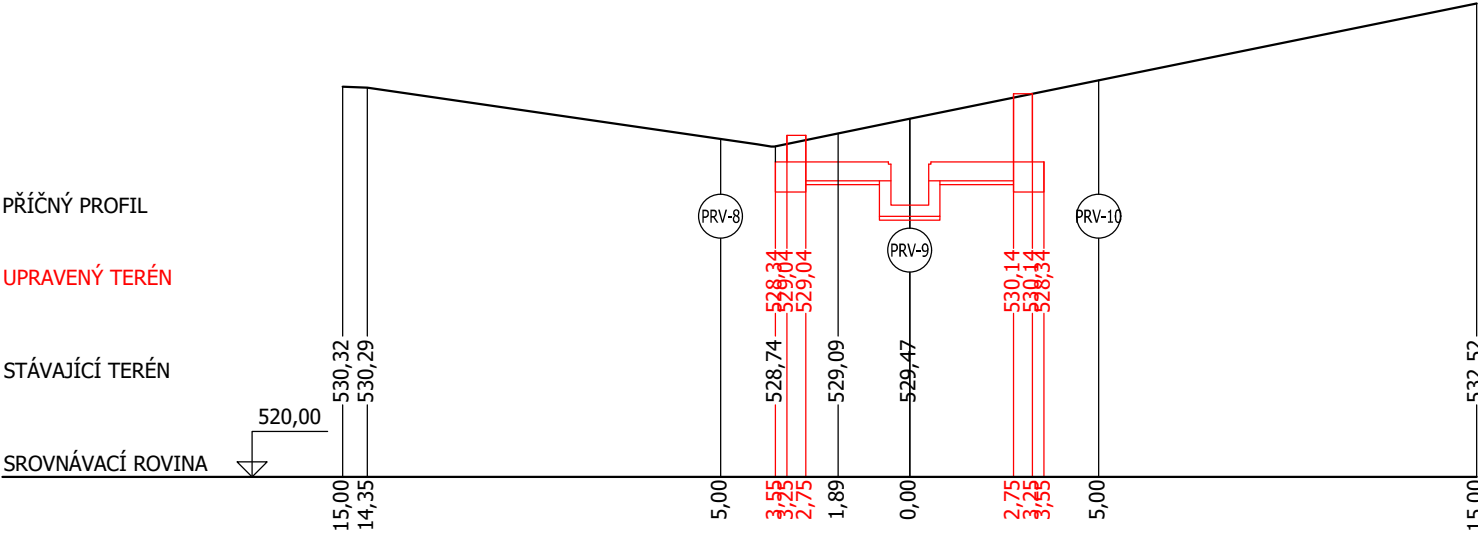


KATASTRÁLNÍ ÚZEMÍ
Č. PARC. KN
DRUH POZEMKU


Rašovice u Hlasiva		
729	725	116
ostatní plocha	ostatní plocha	lesní pozemek

SO 03 - BEZPEČNOSTNÍ PŘELIV		
VÝKOP	10,58	m²

PRV-4



VÝŠKOVÝ SYSTÉM: Bpv
SOUŘADNICOVÝ SYSTÉM: JTSK

INVESTOR STÁTNÍ POZEMKOVÝ ÚŘAD KPÚ PRO JIHOČESKÝ KRAJ POBOČKA TÁBOR	 Projekční kancelář Ing. Tomáš Borkovec		www.projekcerybniky.cz +420 777 647 973	
	ODPOVĚDNÝ PROJEKTANT Ing. Tomáš Borkovec ČKAIT 0102649		PROJEKTANT Ing. Pavel Janouš janous@projekcerybniky.cz +420 604 741 350	
AKCE	Rybník Voříšek v k.ú. Rašovice u Hlasiva		ZAKÁZKA Č.	TB-2021-002
			DATUM	09/2021
			STUPEŇ	DSP+DPS
			FORMÁT	A4
PŘÍLOHA	PŘÍČNÉ ŘEZY SKLUZU A VÝVARU PRV-04		MĚŘÍTKO	1:200
			ČÍSLO PŘÍLOHY	D.1.2.2g
			PARÉ Č.	